



РЕСПУБЛИКÆ ЦÆГÆТ ИРЫСТОН-АЛАНИ
РАХИЗФАРСЫ РАЙОНЫ МУНИЦИПАЛОН СКОНД

РЕСПУБЛИКА СЕВЕРНАЯ ОСЕТИЯ – АЛАНИЯ
МУНИЦИПАЛЬНОЕ ОБРАЗОВАНИЕ ПРАВОБЕРЕЖНЫЙ РАЙОН

«14» сентября 2018 г.

№ 6

г.Беслан

О проведении публичных слушаний по проекту внесения изменений в Правила землепользования и застройки Зильгинского сельского поселения Правобережного района

В соответствии со ст.5.1, 31, Градостроительного кодекса Российской Федерации, Федеральным законом от 06.10.2003 №131-ФЗ «Об общих принципах организации местного самоуправления в Российской Федерации», Уставом муниципального образования Правобережный район, Положением о порядке организации и проведении публичных слушаний в МО Правобережный район РСО-Алания

П О С Т А Н О В Л Я Ю:

1. Провести публичные слушания по проекту внесения изменений в Правила землепользования и застройки Зильгинского сельского поселения Правобережного района, утвержденные 14 июля 2017 г. решением №4 Собрание представителей муниципального образования Правобережный район РСО-Алания, в части изменения:
 - 1.1 территориальную зону относящуюся в соответствии со статьей 55 правил землепользования и застройки Зильгинского сельского поселения к «производственной зоне III класса вредности», отображенную на карте градостроительного зонирования в северо-восточной части населенного пункта с кодовым обозначением «П-3» на территориальную зону «производственные и складские объекты сельскохозяйственного назначения» в соответствии со статьей 60 с кодовым обозначением на карте градостроительного зонирования «СХ-2» (приложение № 1).
2. Определить дату проведения 19 ноября 2018 года, время проведения 10.00 часов 00 минут, место проведения с.Зильги, ул.А.Фидарова, 46, в здании администрации местного самоуправления Зильгинского сельского поселения.
3. Предложения и замечания по проекту внесения изменений в Правила землепользования и застройки Зильгинского сельского поселения

Правобережного района направлять до 19 ноября 2018 года включительно, по адресу: г.Беслан, ул.Ген.Плиева,18, 2 этаж, каб.18 (конт.тел. 3-10-55).

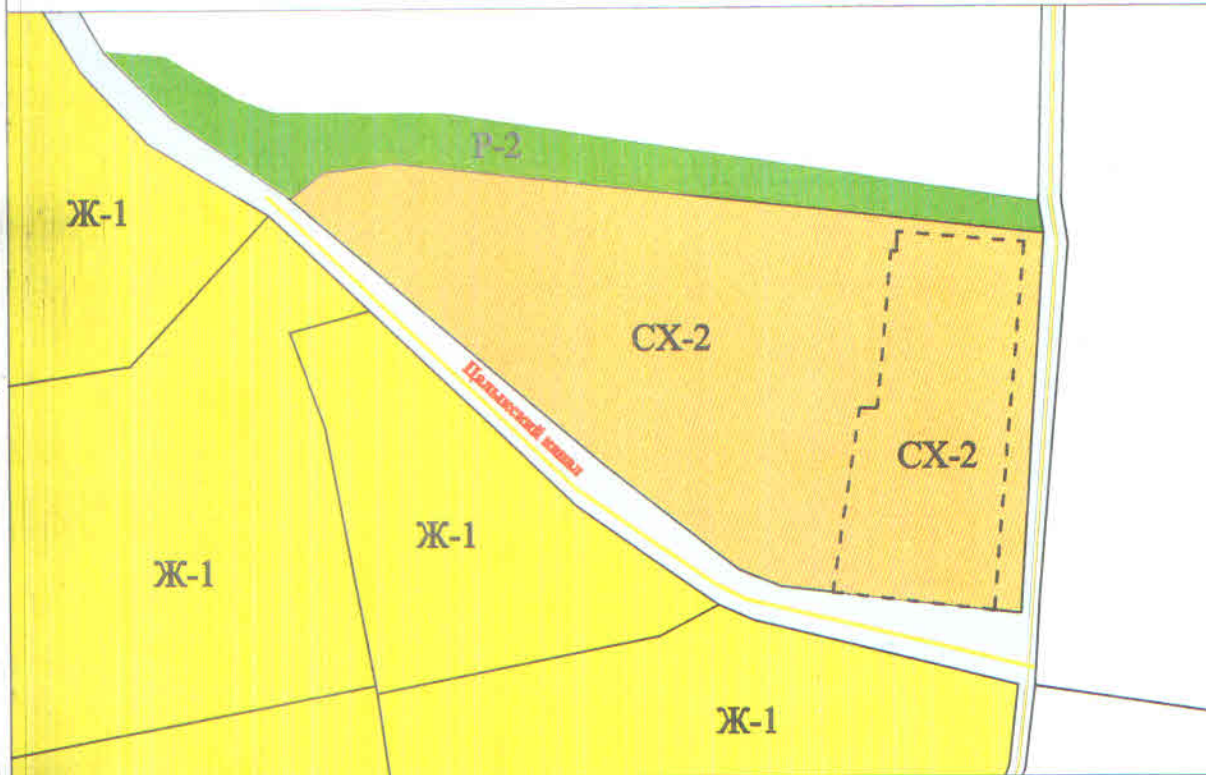
С картографическими материалами градостроительного зонирования проекта внесения изменений в Правила землепользования и застройки Зильгинского сельского поселения можно ознакомиться на официальном сайте Правобережного района (<http://pravober.ru>) в разделе «градостроительство» категория «Правила землепользования и застройки сельских поселений Правобережного района» и на информационном стенде в здании АМС Зильгинского сельского поселения по адресу: с.Зильги, ул.А.Фидарова, 46, время посещения понедельник-пятницу с 9.00 до 17.00 часов,.

4. Уполномоченным органом проведения публичных слушаний по внесению изменений в Правила землепользования и застройки Зильгинского сельского поселения определить Комиссию по подготовке правил землепользования и застройки поселений Правобережного района, состав и порядок деятельности которой утвержден главой администрации местного самоуправления Правобережного района.
5. Настоящее постановление подлежит опубликованию в официальном печатном издании газете «Жизнь Правобережья» и размещению на сайте Правобережного района в сети интернет (<http://pravober.ru>).
6. Контроль над выполнением настоящего постановления оставляю за собой.






Глава МО Правобережный район



С.М. Фраев



Условные обозначения:

-  Ж-1 - Зона застройки индивидуальными жилыми домами
-  СХ-2 - Зона производственных и складских объектов сельскохозяйственного назначения
-  Р-2 - Зона зеленых насаждений и озелененных территорий защитного назначения
-  ИТ-1 - Зона предприятий автомобильного транспорта, магистральных улиц, дорог, объектов коммунального хозяйства и объектов инженерной инфраструктуры
-  - Территориальная зона подделания камня